

# BUTTES NEW BRITISH CEMETERY EN POLYGON WOOD

Iedereen die de oude Ieperboog bezoekt, moet zeker passeren langs het Polygonbos. Het bos, een belangrijk oriëntatiepunt tijdens de Eerste Wereldoorlog, werd in september 1917 tegen een verschrikkelijke prijs door de Australiërs veroverd en verdedigd. Nu bevinden zich hier tussen de bomen die er opnieuw gegroeid zijn twee erg verschillende begraafplaatsen, een monument voor de vermisten en een divisiegedenkteken. Polygon Wood Cemetery is een kleine en intieme begraafplaats die werd aangelegd tijdens de oorlog. Buttes New British Cemetery is daarentegen groot en imposant. Ze werd aangelegd na de wapenstilstand van 1918, toen het verwoeste bos en de omgeving zorgvuldig werden afgezocht naar gesneuvelden. Slechts enkele graven op Buttes New British Cemetery zijn geïdentificeerd, maar vele grafstenen dragen het kenmerkende insigne met een rijzende zon van de Australische strijdkrachten. Vergeet niet het New Zealand Memorial to the Missing aan de andere kant van de begraafplaats te bezoeken.

De twee begraafplaatsen werden als één geheel ontworpen door Wilfred Von Berg. Ongebruikelijk is dat het Cross of Sacrifice en de Stone of Remembrance over de sites verdeeld zijn. Mogelijk komt dat doordat de Australiërs het divisiegedenkteken op de logische plaats voor het kruis gebouwd hadden, voordat de Commissie die plek kon opeisen. Kijk zelf maar eens om te zien wat je ervan vindt.

Het register en het gastenboek van de begraafplaats vind je in het schuilgebouw achteraan Buttes New British Cemetery.



© Eric Compennolle



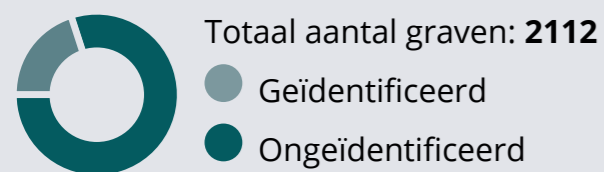
Houten kruizen, Polygon Wood Cemetery, met gloednieuw Australisch monument op de achtergrond, 1919 © CWGC



## BUTTES NEW BRITISH CEMETERY & N.Z. MEMORIAL POLYGON WOOD CEMETERY

COMMONWEALTH WAR GRAVES

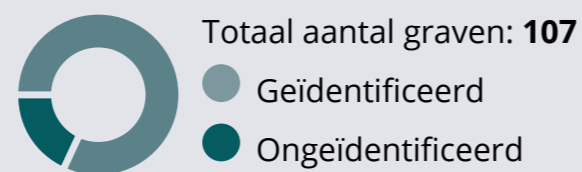
### Buttes New British Cemetery



#### Nationaliteiten van de troepen

- Canadees: **50**
- Nieuw-Zeelands: **162**
- Australisch: **569**
- Brits: **1331**

### Polygon Wood Cemetery




#### Nationaliteiten van de troepen


- Duits: **1**
- Nieuw-Zeelands: **60**
- Brits: **46**

### Buttes New British N.Z. Memorial

Op dit herdenkingsmonument staan de namen van **378** militairen uit Nieuw-Zeeland die geen gekend graf hebben.



Voor meer informatie kan je deze code scannen.



V.U. Nathalie Dumon, CWGC Elverdijngestraat 82, 8900 Ieper - Cover Jan D'Hondt Ateijé D

1917: luchtfoto uit de oorlogstijd van het landschap vol kraters bij het Polygonbos na de Slag bij Passendale. Toont de Butte en waar Polygon Wood Cemetery en Buttes New British Cemetery zich nu bevinden © IWM Q 79218C



## EÉN SCHOT, TWEE LEVENS

Toen de dageraad op 1 oktober 1917 aanbrak, was een door de strijd vermoeid Australisch bataljon verheugd om soldaten van het Manchester Regiment te zien aankomen om hen af te lossen aan de frontlinie in het Polygoonbos. De bevelhebber van de Australische manschappen, de 27-jarige Lieutenant Colonel Alan Scott, bleef achter om zijn plaatsvervanger, de 25-jarige Dudley Turnbull, in te lichten over de verdediging die zijn mannen zouden overnemen. Een enkele knal weerklonk en beide mannen vielen neer, gedood door dezelfde kogel van een sluipschutter.



Beide mannen werden eerst begraven op een plek in de buurt van waar ze gesneuveld waren. In 1919 werden ze herbegraven op Buttes New British Cemetery: Alan Scott in Perk II, Rij A, Graf 12, en Dudley Turnbull in Perk I, Rij C, Graf 9. Beide perken liggen achteraan de begraafplaats aan de rechterkant, als je vanaf de begraafplaats naar de Stone of Remembrance kijkt.


1



2



3



## BIJZONDERHEDEN

**1** Begin je bezoek in Polygon Wood Cemetery en let op de vorm van de muur die deze omgeeft. Loop vanaf het Cross of Sacrifice langs het met bomen omlijste pad richting de obelisk in de verte. Beklim de trappen en ga naar het gedenkteken.

Aan het hele westfront markeerden Australische strijdkrachten de locaties van hun grootste successen met gedenktekens. Een van die obelissen ter herdenking zie je op deze plek. Hij werd hier geplaatst ter nagedachtenis van de 5th Australian Division, die dit bos in 1917 veroverde en verdedigde tegen een hoge prijs.

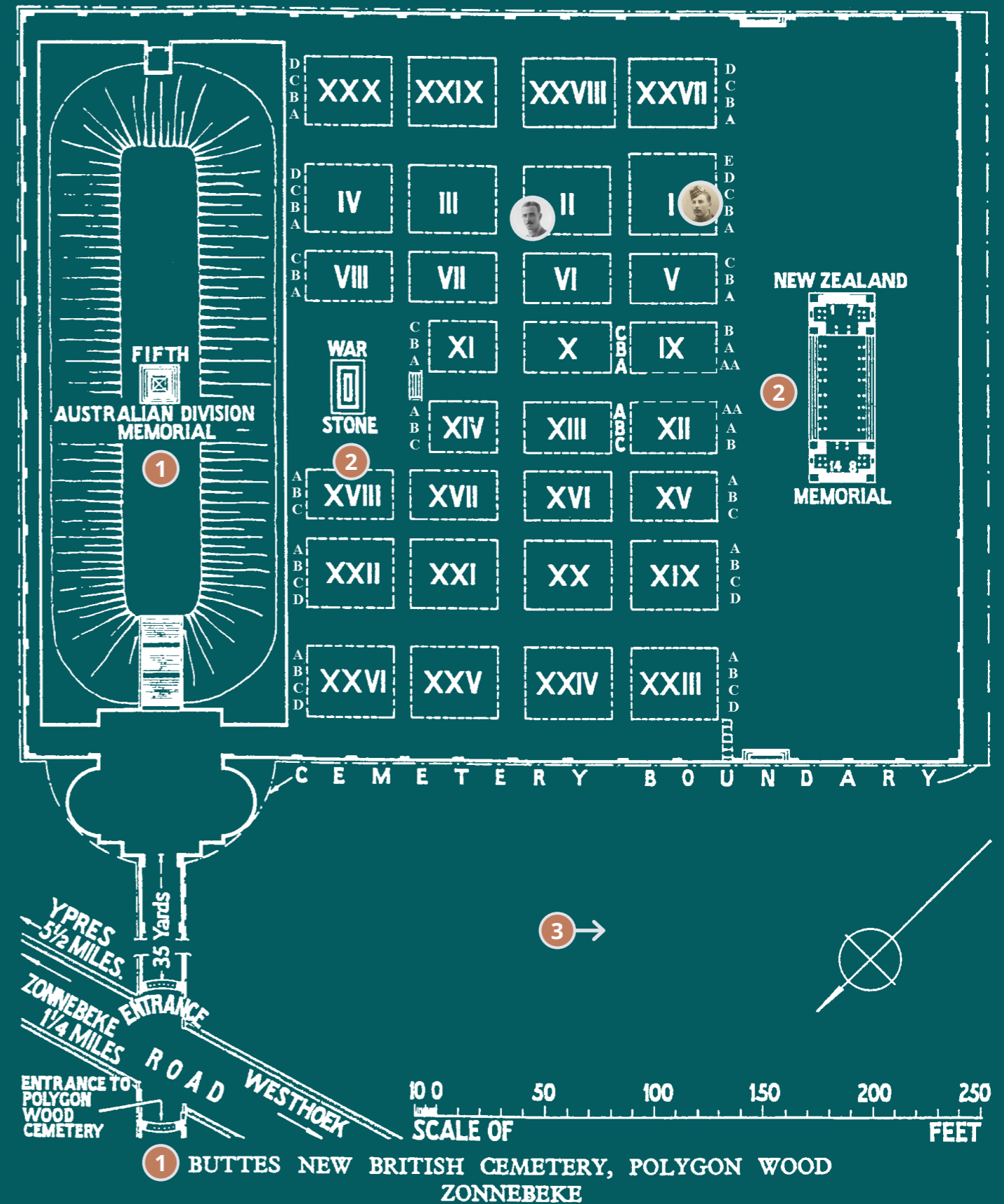
Je staat nu op de Butte, waaraan de begraafplaats haar naam ontleent. Voor de oorlog had het Belgische leger deze indrukwekkende heuvel in het Polygoonbos gebouwd om de schietvaardigheid van zijn soldaten aan te scherpen.

**2** Loop naar beneden richting de begraafplaats. Je ziet veel graven van Australische en Nieuw-Zeelands soldaten waarvan de namen niet gekend zijn.

Zoek naar Perk XVIII, in de buurt van de Stone of Remembrance. Elke grafsteen in dit perk draagt het insigne van de rijzende zon van Australië. Ga naar het schuilgebouw aan de achterkant van de begraafplaats en breng een bezoek aan een van de drie monumenten in België die ter ere van de vermiste Nieuw-Zeelands strijdkrachten werden opgericht. De mannen die op dit herdenkingsmonument vermeld staan, stierven in het gebied rond het Polygoonbos tussen september 1917 en mei 1918. Het werd ontworpen door Charles Holden.

**3** Het is meer dan de moeite waard om langs de paden door het Polygoonbos te wandelen.

Alle bomen werden tijdens de oorlog vernield door artillerie. Vandaag kan je een bezoek brengen aan de verschillende overgebleven bunkers die door de Duitsers werden gebouwd om dekking te bieden in de woestenij die ontstaan was.



### In de buurt

Aan het eind van de weg bevindt zich het Brothers-in-Arms Memorial Park. In het Polygoonbos zelf kan je originele bunkers uit de Eerste Wereldoorlog bezoeken en wandelpaden volgen. Het centrum van Zonnebeke en het Memorial Museum Passchendaele 1917 liggen vlakbij en zijn zeker een bezoek waard.



### Westtoer-fietsroutes in de buurt

- The Legacy
- Vredesfietsroute
- Frontroute 14-18
- Crossen door de bossen met Jaek en Nink (kindvriendelijke fietsroute)



### Drempelvrije toegang



### Goede parkeermogelijkheden



### Banken aanwezig op de begraafplaats